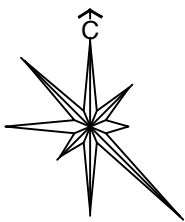
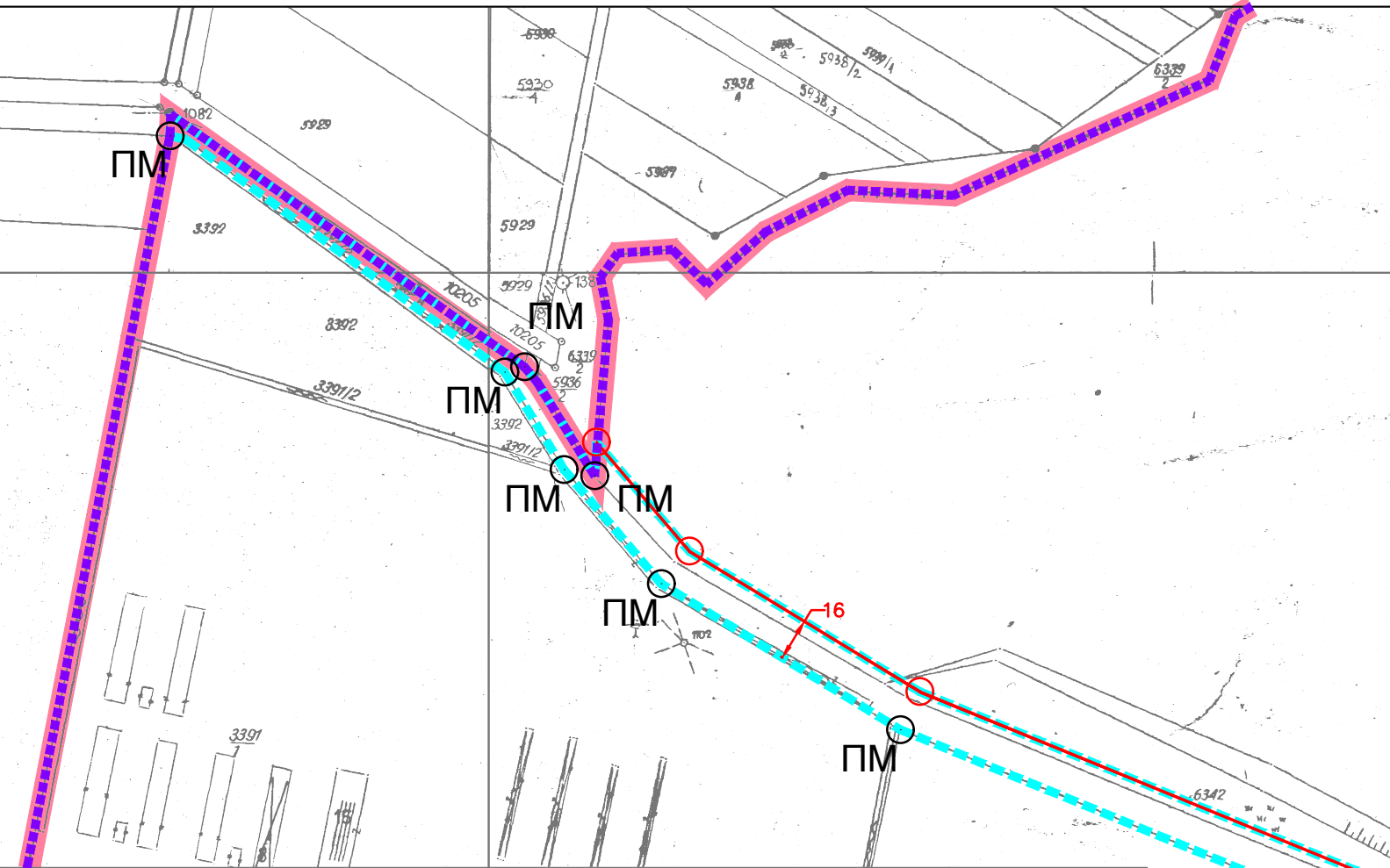



ПЛАН ГЕНЕРАЛНЕ РЕГУЛАЦИЈЕ НАСЕЉА
СРПСКА ЦРЊА




P=1:2500



ПАОРИ

ПЛАН РЕГУЛАЦИЈЕ - ДЕТАЉ 6 (ПУТ КОД "ШОЛАЈЕ")

- ПОСТОЈЕЋА ГРАНИЦА ПАРЦЕЛА
- ЛИНИЈА ДЕОБЕ
- ПЛАНИРАНА РЕГУЛАЦИОНА ЛИНИЈА УЛИЧНОГ/ПУТНОГ КОРИДОРА
- ПМ ПОСТОЈЕЋА МЕЋНА ТАЧКА
- НОВООДРЕЂЕНА МЕЋНА ТАЧКА
- ПЛАНИРАНА ГРАНИЦА ГРАЂЕВИНСКОГ ПОДРУЧЈА НАСЕЉА
- ГРАНИЦА ГРАЂЕВИНСКОГ ПОДРУЧЈА ВАН НАСЕЉА
- ГРАНИЦА ОБУХВАТА ПЛАНА

| | | | |
|----------------------|---|---|-------------------------|
| НОСИЛАЦ ИЗРАДЕ ПЛАНА |  | ОПШТИНА: НОВА ЦРЊА | Печат и потпис: |
| ОБРАЂИВАЧ |  | ОВЛАШЋЕНО ЛИЦЕ: ЈП "ЗАВОД ЗА УРБАНИЗАМ ВОЈВОДИНЕ" ВД ДИРЕКТОРА: ПРЕДРАГ КНЕЖЕВИЋ, дипл.правник ПОМОЋНИК ДИРЕКТОРА: мр ВЛАДИМИР ПИХЛЕР, дипл.инж.арх. | Печат и потпис: |
| НАЗИВ ПЛАНА | ПЛАН ГЕНЕРАЛНЕ РЕГУЛАЦИЈЕ НАСЕЉА СРПСКА ЦРЊА | | |
| НАЗИВ КАРТЕ | ПЛАН РЕГУЛАЦИЈЕ - ДЕТАЉ 6 (ПУТ КОД "ШОЛАЈЕ") | | |
| ОДГОВОРНИ УРБАНИСТА | БРАНИСЛАВА ТОПРЕК, дипл.инж.арх. | | Печат и потпис: |
| САРАДНИЦИ | ДАЛИБОР ЈУРИЦА, дипл.инж.геод. ЗОРАН КОРДИЋ, дипл.инж.саоб. РАДОВАН РИСТИЋ, ел.тех. | | |
| Е- 2896 | Размера: 1 : 2500 | Датум: Јун 2023. | Број листа: 4.6. |

